



ONGA

Zsebkalauz



*Reiseführer*Guide*



Polgármesteri Hivatal



Petrovics Ferenc Művelődési Ház



Görgey Artúr Általános és Alapfokú Művészeti Iskola

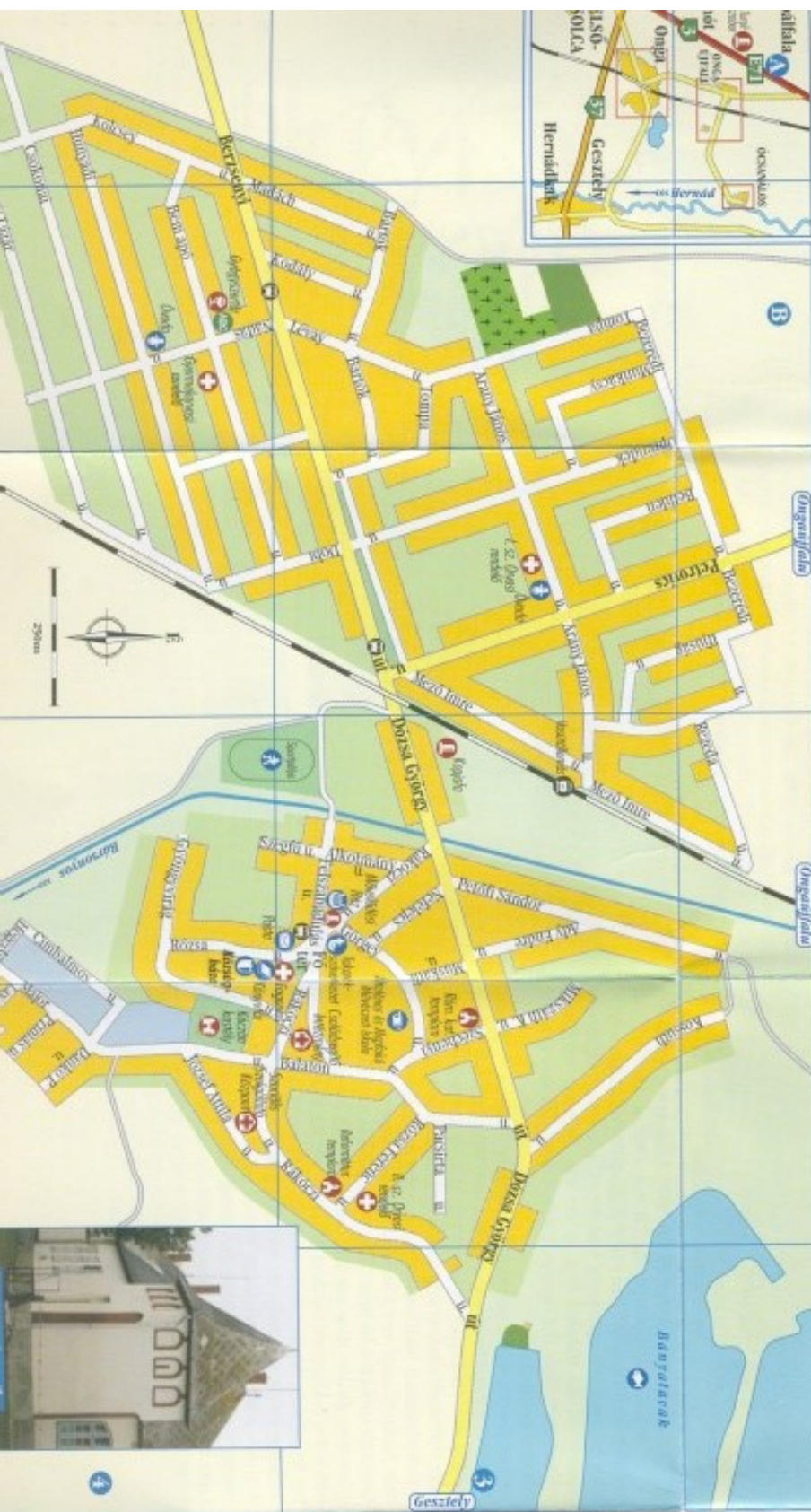
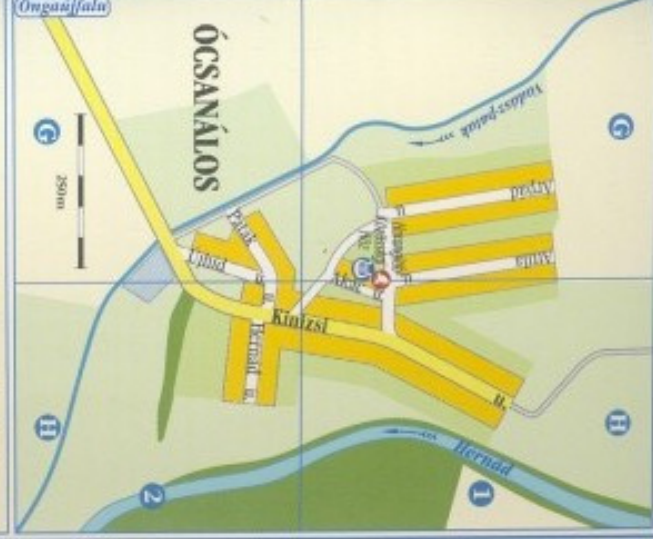
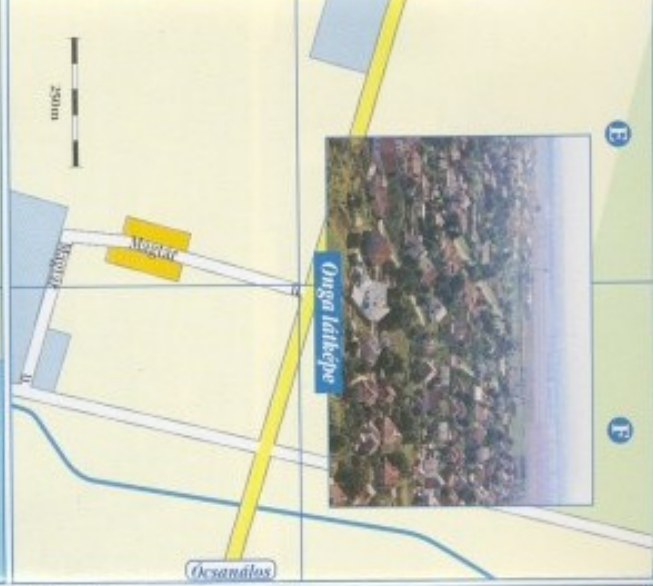
LÁTNIVALÓK, NEVEZETESSÉGEK

- ☑ **Északi lántrólak** **1** *Emlekművek, szobrok*
- ☑ **Református templom** **A2** *Turuli szobor*
- ☑ **Ócsánálós templom** **E3** *Hősök emlékműve*
- ☑ **Fő tér** **D3**
- ☑ **1919-es emlékmű** **Fő tér D3**
- ☑ **1848-49-es emlékmű** **E4**
- ☑ **Fő tér** **D3**
- ☑ **Kopjafa régi temető** **D3**
- ☑ **Természeti lántrólak** **D3**
- ☑ **Bányatavak** **E2-F3**

RENDSZERES RENDEZVÉNY

Ongói Kulturális Napok
KÖZINTÉZMÉNYEK

- ☑ **Ócság, Hivatal** **D4** *Református Lelkészi Hivatal*
- ☑ **Szás u. 18.** **D4** *József Attila u. 2. 464-367*
- ☑ **000 543-004,** **D4** *Közmű Katolikus Püchánahivatal*
- ☑ **464-290,** **D4** *Bócsa Terenc u. 18. 464-553*
- ☑ **alh Ongai@ongai.hu**



- Egészségügy**
- ☑ **I. sz. Orvosi rendelő** **D3** *Művelődési Ház*
 - ☑ **Arany J. u. 16. 464-104** **G3** *Rákóczi u. 10. 464-575*
 - ☑ **III. sz. Orvosi rendelő** **E3** *Csokonai Vitéz Mihály*
 - ☑ **Rózsa E. u. 1. 464-808** **E3** *Károlyi Könyvtár*
 - ☑ **Gyermekorvosi rendelő** **B4** *Rózsa u. 18. 543-006*
 - ☑ **Bem apó u. 38. 464-879** **B4** *@Teleház a Könyvtárban*
 - ☑ **Régorvosi rendelő** **D3-2** *Rózsa u. 18. 543-006*
 - ☑ **Rózsa u. 20. 464-115** **D3-2** *Georgy Artúr Általános és*
 - ☑ **I. sz. Védőnői Tanácsadó** **E3** *Alapfokú Művészeti Iskola*
 - ☑ **Arany J. u. 16. 464-538** **E3** *Georgy u. 2. 464-260*
 - ☑ **II. sz. Védőnői Tanácsadó** **E3** *Bánay György u. 2. 464-260*
 - ☑ **Rózsa u. 22. 464-115** **E3** *Orthonos Orvoda*
 - ☑ **Arhangyal Bn. Gyógyservár** **G3** *Arany J. u. 14. 464-121*
 - ☑ **Bem apó u. 43. 464-144** **B4** *Hunyadi u. 43. 464-130*
 - ☑ **Szociális Szolgálató** **B4** *Sport, szabadidő*
 - ☑ **Központ** **D3-4** *Sportpálya*
 - ☑ **József Attila u. 5. 464-277** **E3** *Börzsehely*
 - ☑ **Családsegítő** **E3** *Bányászok*
 - ☑ **és gyermekjóléti szolgálat** **F2-3**
 - ☑ **Rákóczi u. 28. 464-825** **E3** *Felcsiszoló és Vidéke*
- POSTA**
- ☑ **Rózsa u. 21. 464-109** **D3-4** *Takarékszövetkezet*
 - ☑ **Rákóczi út. 22. 543-211** **D3**
- KERESKEDELEM**
- ☑ **Nádás Abc** **B4** *Rákóczi u. 13. 464-106*
 - ☑ **Nádás u. 1. 464-126** **B4** *Rákóczi u. 13. 464-106*
 - ☑ **Élelmiszerbolt** **D1**
 - ☑ **Berzsenyi D. u. 1. 464-183**
- KÖZLEKEDÉS**

tol 8 km-re keletre található, határ-átjáró nyugati részén halad át a 3-as főút, a délin pedig a 37-es főút. Vasútállomása a megyeszékhelyt Kassával összekötő vonal mentén található. A községhely tartozik Ongaufalun és az 1950-ig önálló Ócsanálós. A vidék az osztroki lakottnak tekinthető, jelentősek az itt talált bronzkori régészeti leletek. A község első frásos említése 1222-ből származik. A török korban ez a területet sem kímélték a hadiak, 1588-ban felegettek a falut de lakói hamarosan visszatértek. A török elleni felszabadító harború, majd a Rakóczi-szabadságharc küzdelmei után a 18. században kezdett kibontakozni a község fejlődése. 1750-ben református betelepítők érkeztek Ongára, akik főleg sókereskedelemből és állattenyésztésből éltek. A falu legismertebb földesura a Darvas család volt. A község gyarapodása a 19. sz. végén gyorsult fel, amikor a megegyült vasúti közelebb hozta a rohamosan fejlődő Miskolc nyújtotta gazdasági lehetőségeket. A folyamat 1945 után tovább erősödött. Egyre többen az iparban találtak munkát és a fejlődés eredményeként megépültek illetve megújultak a község intézményei és kiépült feljes közint-és-utthalozata.

A faluban 1911 óta folyó kavicsbányászat nyomán keletkezett bányavarak csodálatos természeti környezetet jelentő Onga egyik legfőbb vonzerelét. A községben láthatók még egykori birtokosainak udvarháza, a Kőczán kastély és az Újfalu kastély. Nemrégiben restauráltak és kapott új toronysisakot műemlék református temploma. Igazi érdekesség a Palai réteil kezdődő 18-19. századbeli származó artéri hídors, amely a Hernád nagyobb árvizejének esetén segítette a vízlefolyását.



Görgény emlédtábla



18-18-as emlékmű



Arteri hídors



Turul szobor



Hősök emlékműve



Onga madártalálóból

Onga ist eine Gemeinde mit 4800 Einwohnern im Bezirk Borsod-Abaúj-Zemplén im Tal von Hernád. Die Siedlung befindet sich 8 km östlich fern von Miskolc, an der westlichen Grenze fährt die Hauptstrasse Nummer 3, an der südlichen die Hauptstrasse Nummer 57. Ihr Bahnhof liegt an der den Hauptstiz mit Kassa verbindende Linie. Der Gemeinde gehört Ongaufalu und bis 1950 selbständige Ócsanálós.

Das Gebiet war seit der Urzeit bewohnt, die hier gefundenen Funde aus der Bronzezeit sind bedeutend. Das erste schriftliche Denkmal stammt aus dem Jahre 1222. In der Türkenzeit gab es hier Eroberungskriege, im Jahre 1588 wurde das Dorf aufgegeben aber sine Einwohner sind bald zurückgekommen. Nach dem Befreiungskrieg gegen die Türken und dem Freiheitskampf von Rakóczi im 18. Jahrhundert hat sich die Gemeinde entwickelt. Im Jahre 1750 sind hier reformierte Ansiedler gekommen, die vor allem aus dem Salzhandel und Tierzucht gelebt haben. Der bekannteste Gutsherr des Dorfes war die Familie Darvas. Die Vermehrung der Gemeinde wurde am Ende des 19. Jahrhunderts schneller, als die Eisenbahn die wirtschaftlichen Möglichkeiten von dem sich schnell entwickelnden Miskolc näher gebracht hat. Der Prozess wurde nach dem Jahre 1945 immer stärker. Immer mehrere Leute haben Arbeit in der Industrie gefunden und als Ergebnis der Entwicklung wurden nicht nur die Institute der Gemeinde ausgebaut und erneuert sondern das öffentliche Werks- und Straßennetz auch. Die Grundenteiche, die wegen des seit 1911 hier gegebenen Kiesberghaus zustande gekommen sind, und ihre wunderschöne Umgebung ist eine der bedeutendsten Anziehungskraft von Ongá. In der Gemeinde sind noch die Hofhäuser der ehemaligen Besitzer, das Kőczán-Schloss und das Schloss des Neudorfs zu sehen. Neulich wurde die reformierte Kirche restauriert und sie hat einen neuen Turmhelm bekommen. Interessant ist die Brückentreihe aus dem 18-19. Jahrhundert am Überschwemmungsgebiet, das an der Wiese von Palai beginnt. Sie hat bei dem Ablauf des Wassers von Hernád geholfen, als es Hochwasser gab.


situated east 8 km far from Miskolc. The main road number 3 can be found on the western border; the main road number 57 on the southern. Its railway station can be found along the line that connects the county town and Kassa. Ongaufalu and Ócsanálós, which was independent until 1950, belong to the large village.

The area has been a built-up area since the prehistoric age; the findings from the Bronze Age are important. The large village was first mentioned in a document in 1222. In the Turkish period, this territory was also not spared; the village was burnt in 1588, but the inhabitants returned soon. The settlement began to develop in the 18th century, after the war of liberation against the Turks, and the Rakóczi war of independence. In 1750, reformed settlers arrived to Ongá. They found a living mainly in salt-trade and animal husbandry. The members of the Darvas family were the best-known lords of the village. The development of the large village fastened at the end of the 19th century, when the railway was built and the economic possibilities of Miskolc became easily available. This process continued after 1945. More and more people found a job in factories, and as a result of the development the settlements' institutions, and the whole infrastructure and road system were built or rebuilt.

In the village, gravel has been mined since 1911; the beautiful natural environment of the mining lakes is the main attraction of Ongá. The houses of the sometime lords can be seen in the large village, the Kőczán castle, and the castle of Újfalu. The art relic reformed church was renovated and it received a new steeple. A real curiosity is the row of bridges on the Palai meadow from the 18th, 19th century. It diverted the water of Hernád in case of the biggest flooding.



Horgászélel



Bányavarak



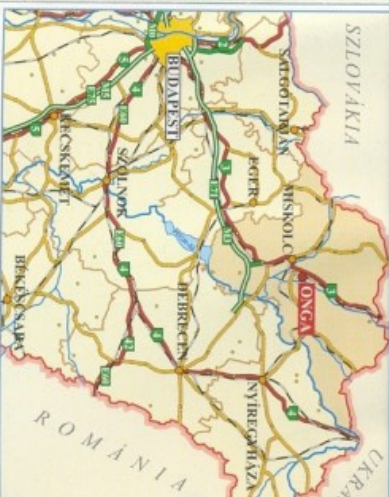
Ongai Kulturális Napok

Római katolikus templom



Onga látkepe

Onga Község Polgármesteri Hivatala
3562 Ongá, Rózsá u. 18.
Tel.: 06-46/543-000, Fax: 06-46/464-290
E-mail: onga@ongaha.hu
Web: www.ongaha.hu



Jelmagyarázat • Zeichenerklärung • Legend

- | | |
|---|---|
| Rét, legelő
Mocsár, féltér | Vasútvonal
Állomás • Station |
| Kern, gyümölcsös, szőlő
Ökológiai terület
erdős, ortvált, rétegyud | Autópálya
Autóút • Motorway |
| Erdős park, liget
Közd, Park | Országos falu
Landesungemeinde |
| Tengető
Fénylő • Country | Falu
Hauptort • Main road |
| Labdarúgás
Községi terület | Ósszekötő út
Hauptstrasse • Connecting road |
| Ipárt-üzemi terület
Industriegebiet • Industrial area | Burkolat út
Asphaltpflaster Straße |
| Kölyök, té, csatorna
Kanal • River, lake | Földút
Feldweg • Unpaved dirt road |

Készült Ongá Község Önkormányzata megbízásából.
Készítette: Horváth Tamás, 6726 Szeged, Rögörsi út, 6/a.
Tel.: 06-20-950-000/Tel./Fax: 06-62-451-45, 2006.



Római katolikus templom



Onga látképe

*Onga Község Polgármesteri Hivatala
3562 Onga, Rózsa u. 18.
Tel.: 06-46/543-000, Fax: 06-46/464-290
E-mail: onga@onga.hu
Web: www.onga.hu*